

Кыргызская Республика



Баткенская область

КРАЙ ОГРОМНЫХ ВОЗМОЖНОСТЕЙ

Географическая положения Баткенской области



КЫРГЫЗСКАЯ РЕСПУБЛИКА

**Краткая информация
о Баткенской области**

г.Баткен, 2015



Баткенская область образовано в 1999 году



Общая площадь - 17,0 тыс. кв. км.



Населения-480,0тыс.человек

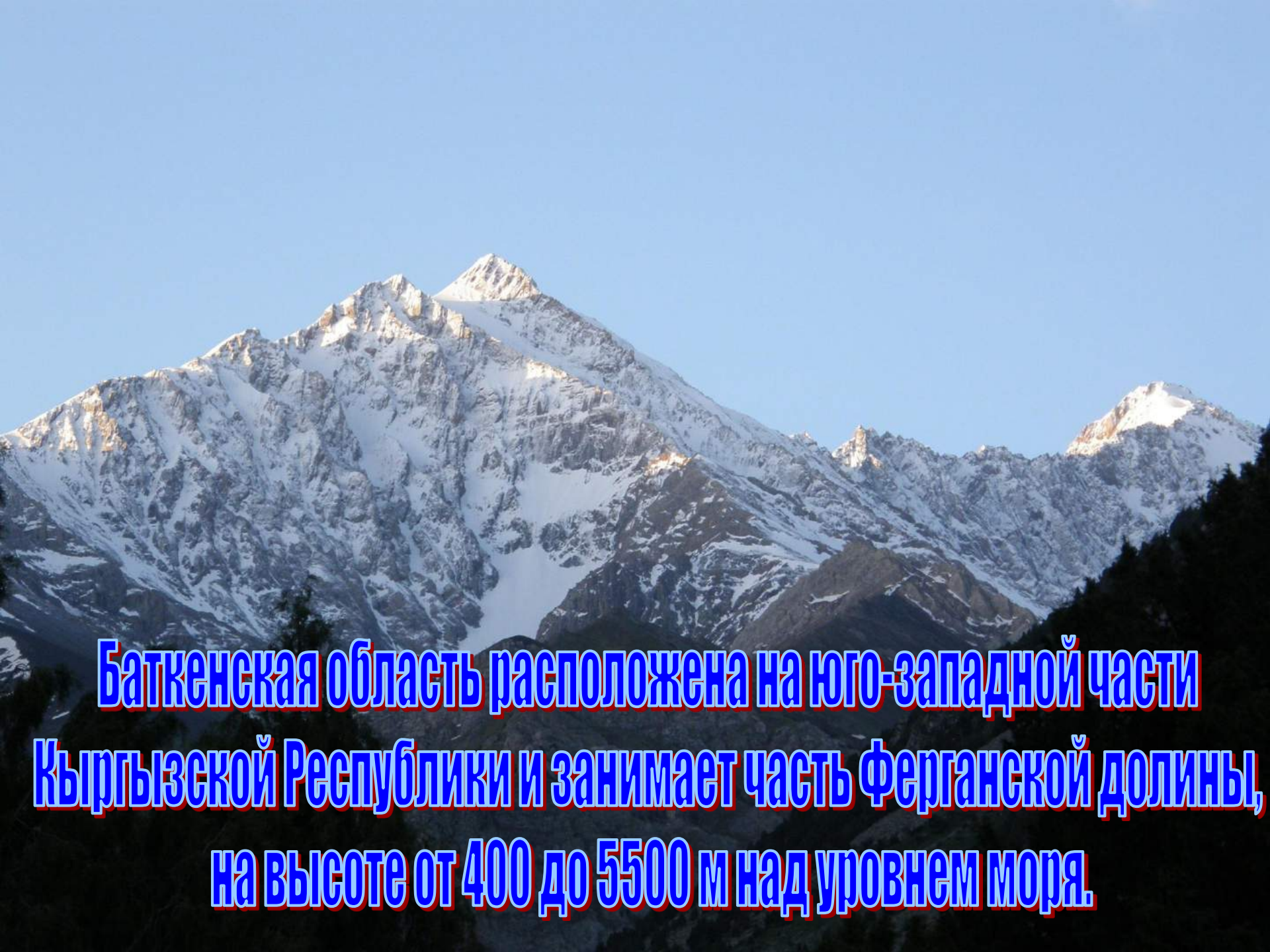


В Баткенской области имеется:
3 района
3 города
34 сельских округов

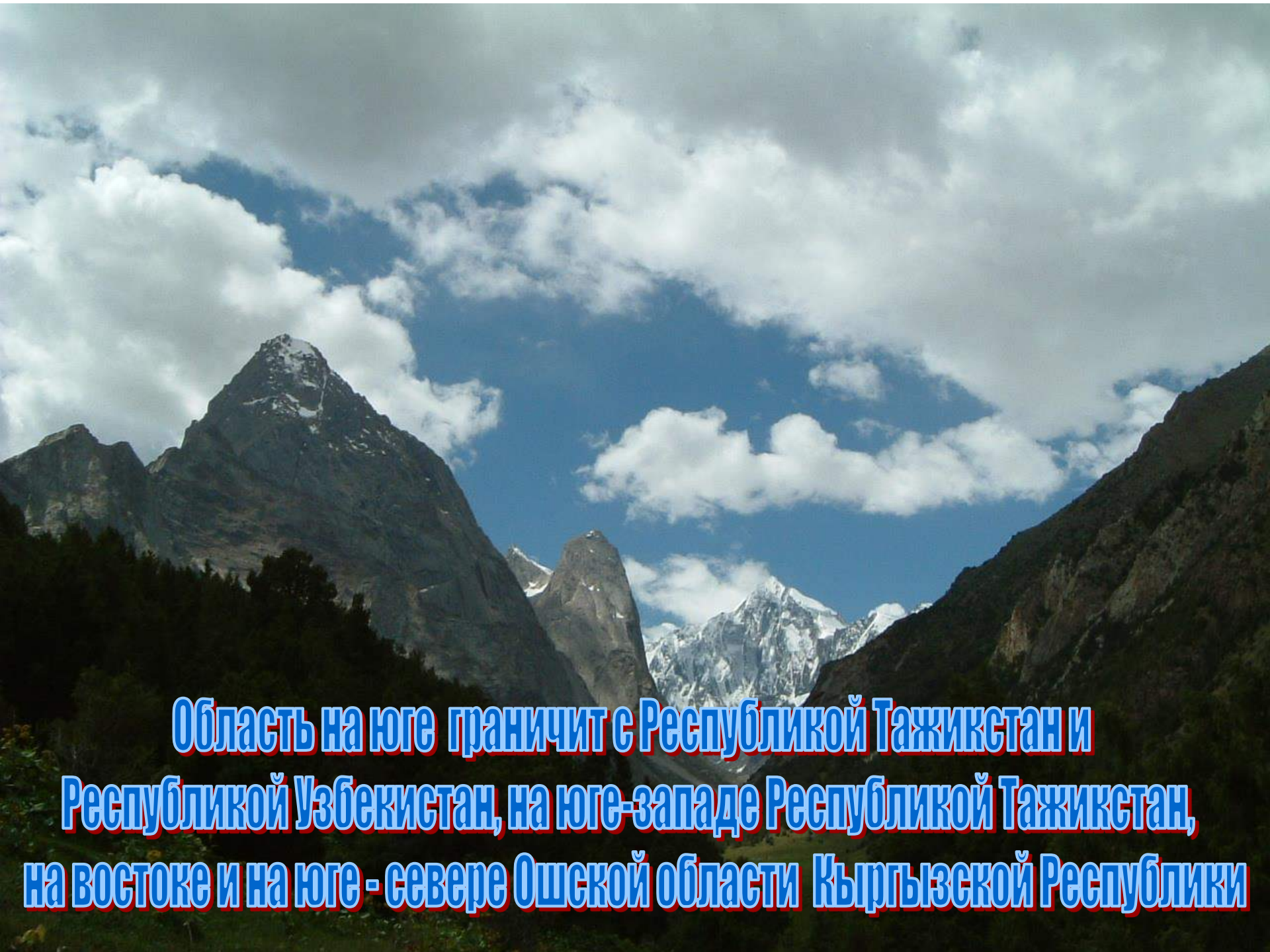


Всего площадь пашни - 73 448 га

из них орошаемый 35 941 га, богар 37 505 га



Баткенская область расположена на юго-западной части Кыргызской Республики и занимает часть Ферганской долины, на высоте от 400 до 5500 м над уровнем моря.



Область на юге граничит с Республикой Таджикистан и Республикой Узбекистан, на юге-западе Республикой Таджикистан, на востоке и на юге - севере Ошской области Кыргызской Республики



АГРАРНЫЙ СЕКТОР

Основными отраслями
сельского хозяйства
является:



Садоводство



РАСТЕНИВОДСТВО



Виноградарство

09.08.2008 13:50



ЖИВОТНОВОДСТВО




Птицеводство



В Баткенской области 78,4% населения проживает в сельской местности, сельское хозяйство является доминирующим сектором экономики.



Сельскохозяйственная продукция региона отличается особыми вкусовыми качествами и является экологической чистой.

A wide-angle photograph of a lush green orchard. The trees are arranged in rows, with their dark trunks and vibrant green foliage creating a dense canopy. The ground is covered in tall, green grass interspersed with numerous small white flowers. In the background, a range of mountains is visible under a bright sky. The overall scene is vibrant and healthy.

Баткенский регион является одним из главных поставщиков урюка (сухофрукт)



**В Баткене выращивают
знаменитые сорта абрикоса**



Сорт "Кандек"



Сорт "Сууканы"



Сорт "Исфарак"

Производство сельхоз продукции

Виды продукции	Ед. изм.	Производство
Зерновые всего	тонн	116139,4
<i>в.т.ч зерно колосовые</i>	<i>тонн</i>	76391,7
Пшеница	тонн	58451,1
Ячмень	тонн	11959,5
Рис	тонн	5981,1
Кукур. на зерно	тонн	36237,1
Зернобобовые	тонн	3510,4
Хлопок	тонн	226,2
Табак	тонн	1270,48
Масличные культуры	тонн	4287,2
Картофель	тонн	28994,7
Овощи	тонн	39199,5
Бахчевые	тонн	4833,5
Плоды и ягоды	тонн	44089,7
Виноград	тонн	3639,7




Кукуруза на зерно-36237,1 тн.



Табак-1270,48 тн.
Зернобобовые-3510,4 тн.
Хлопок-226,2 тн.



Масличные культуры - 4287,2 тн.



Бахчевые-4833,5 тн.
Картофель-28994,7 тн.
Овощи-39199,5 тн.



**Плоды и ягоды-44089,7 тн.
Виноград-3639,7 тн.**

Экспорта ориентируемая сельхозпродукция Баткенской области

П №	Вид продукции	Объем поставки, тн	Сроки созревания
1.	Курага	5000 тн.	Июль-август
2.	Урюк с косточкой	2000 тн.	Июль-август
3.	Зернышка абрикоса	100 тн.	Июль-август
4.	Абрикос свежий (сорт «Ак Орук»)	10 000 тн.	с 15 июня по 10 июля.
5.	Черешня свежий	2000 тн.	июнь
6.	Клубника свежий	100 тн.	Июль-сентябрь
7.	Рис Баткенский	3000 тн.	Сентябрь
8.	Арахис очищенный	100 тн.	Август-сентябрь
9.	Фасоль красный	3000 тн.	Август-сентябрь
10.	Лук	10 000 тн.	Август-сентябрь



**Экспорто-ориентируемый
потенциал
сельхозпродукции:**



Абрикос свежий (сорт Ак-Орук) – 10 000 тн.



Черешня – 2 000 тонн



Клубника – 100 тн.



Курара – 5 000 тн.



УрЮк с косточкой – 2 000 тн.



Рис Баткенский-3000 тн.

Арахис очищенный-100 тн.

Зернышка абрикоса-100 тн.

Фасоль красный-3000 тн.



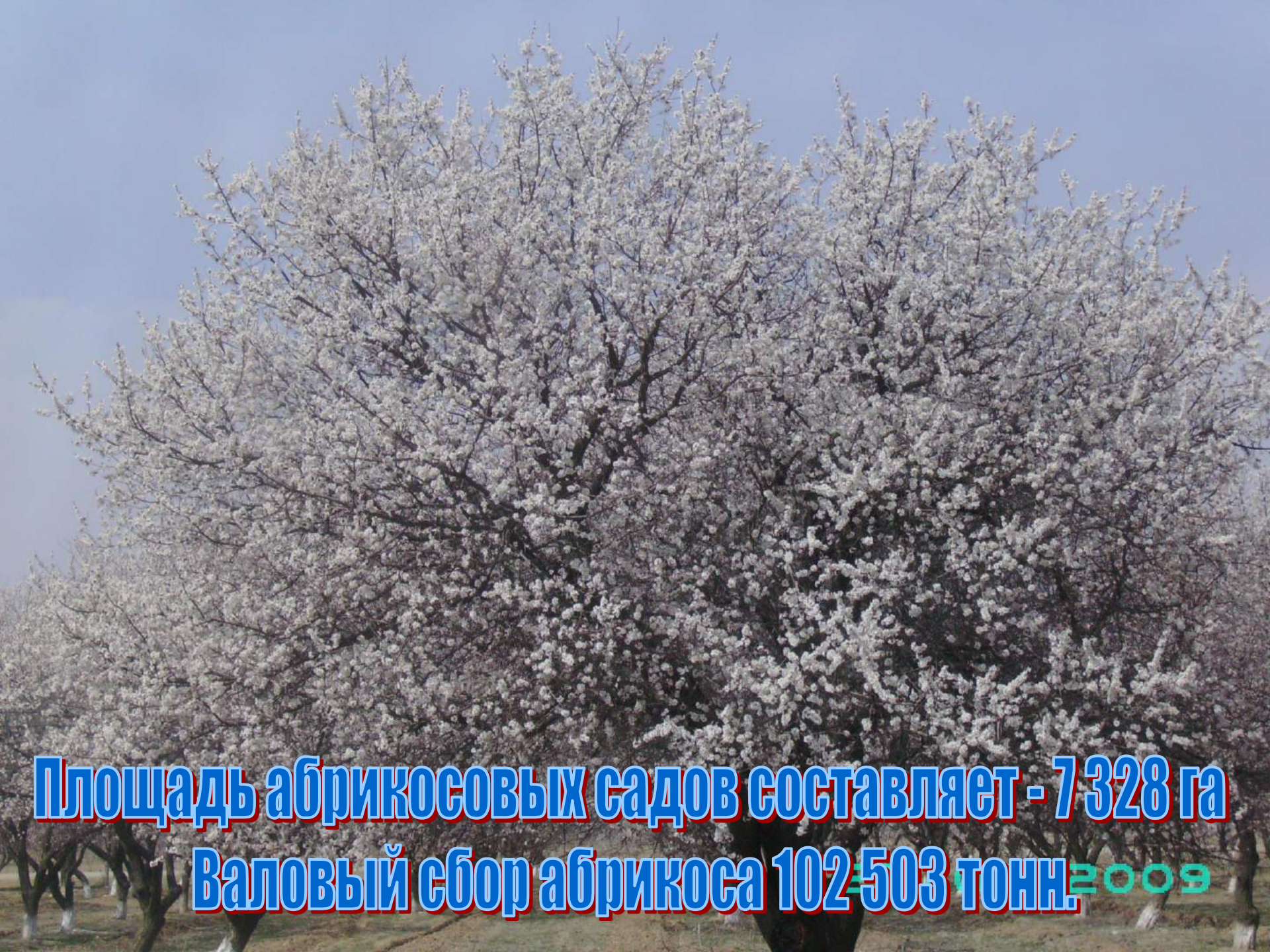
Лук – 10 000 тонн

Экспликация земельных угодий области на 01.01.2015 года, га

Районы, города.	Всего земель в пользовании , га	в том числе								Другие земли				
		Всего сельхо з угодий	из них					Мно- го- летн. насаж дения	За- лежь		Сено косы	Паст- бища		
			Всего	Пашня		Мно- го- летн. насаж дения	За- лежь						Сено косы	Паст- бища
				Орош -ае- мый	Богар -ный									
Всего	Орош -ае- мый	Богар -ный	Мно- го- летн. насаж дения	За- лежь	Сено косы	Паст- бища	Другие земли							
По области	1704847	593711	73448	35941	37505	17236	3753	9305	486854	1111136				
Баткен	597219	106664	10453	5761	4692	5809	1781	45	88473	490555				
Кадамжай	614564	220230	25761	17883	7878	6764	1754	2675	182496	394334				
Лейлек	465334	252972	33413	9273	24140	3682	196	6585	207082	212362				
г.Баткен	18116	7389	1598	1331	267	643			5120	10727				
г.Кызыл- Кыя	7831	5460	2196	1693	503	313	22		2768	2371				
г. Сулюкта	1783	996	27		27	25			915	787				

Площадь абрикосового сада по Баткенской области, га.

Райгорода	Абрикос			
	Плодоносящие сады			Из них компотный сорт (не сушится)
	га	ц/га	Свежий плод, тн	тн
Баткен район	4046	142	57453	1640
Кадамжай район	2134	138	29449	950
Лейлек район	1100	135,8	14938	1496
город Кызылкия	48	138	662	170
Всего по области:	7328	140	102503	4256



Площадь абрикосовых садов составляет - 7 328 га
Валовый сбор абрикоса 102 503 тонн. 2009



Наличие большого количества железа в плодах абрикоса является ценным лекарством при малокровии и в укреплении сердца



**Абрикос очень богат витаминами
(В1, В2, В15, Р, РР, А и т.д.)
и минеральными веществами**



Считается, что 100 г абрикосов оказывает на кроветворение такое же действие, как 40 мг железа или 250 г свежей печени

Поголовье скота и птицы, голов

Виды	Районы, города						
	Баткен	Кадамжай	Лейлек	г. Баткен	г. Кызылкия	г. Сулюкта	По области
КРС-всего	22323	46290	33971	3204	3187	3800	112775
в.т.ч коровы	11922	23442	18504	1781	1797	2085	59531
из них Яки -всего	806	166	217		98		1287
в.т.ч Яки-коровы	287	92	93		32		495
Овцы и козы-всего	96092	138292	169801	13508	10236	13540	441469
в.т.ч овцематики	74931	92133	109286	16518	6302	7112	294488
Лошади-всего	767	2594	3159	75	177	141	6913
в.т.ч конематики	291	903	1230	36	93	40	2797
Свиньи (голов)		46			44	5	95
в.т.ч. свиноматики		19			16	2	57
Птиц	50289	103694	58908	11995	24220	5603	254709
в.т.ч кур несушек	38092	71109	41038	8423	17425	3396	176270



КРС-всего – 122164 голов



ИЗ НИХ ЯКИ – 1287 ГОЛОВ




Овцы и козы – 468714 голов



Лошади – 6 913 голов




Птицы – 262 509 голов





ИНВЕСТИЦИОННЫЙ ПОТЕНЦИАЛ БАТКЕНСКОЙ ОБЛАСТИ



A wide-angle landscape photograph of a mountain valley. The foreground is a grassy slope with scattered dark rocks and small green shrubs. In the middle ground, a valley opens up towards a range of mountains. The mountains on the left are heavily covered in snow, while the mountains on the right are more rocky with some snow patches. The sky is a clear, vibrant blue with a few wispy white clouds. The overall scene is bright and clear, suggesting a sunny day.

Инвестиционный потенциал Баткенской области характеризуется значительной ресурсно-сырьевой базой и наличием благоприятных природно-климатических условий.



В области имеются в наличии богатые месторождения сурьмы (272,6 тыс. тонн), ртути (около 22 523 тонн) и бурого угля (более 180 млн. тонн).

Промышленность

Хайдарканский Ртутный Комбинат (ХРК)

Наименование показателей	Ед. изм.	2010	2011	2012	2013	2014
Объем производства продукции	млн. сом	73,3	197,0	300,7	305,1	186,4
в том числе: - ртуть	тонн	98,7	111,3	68,8	70,7	46,3
Задолженности: - кредиторская	млн. сом	75,0	97,3	70,6	88,4	
Платежи: - в бюджет (налоги)	млн. сом	6,563	17,0	19,8	41,2	

Кадамжайский Сурьмяный комбинат (КСК)


Наименование показателей	Ед. изм.	2010	2011	2012	2013	2014
Производство сурьмы и ее соединений	тонн	842,4	892,1	924,70	1 474,10	105,6
Товарная продукция	тыс. сом	309298,7	562960,7	494226,40	664589,5	46300
Темп роста в % к прошлому году	%	148,5	182,0	87,8	134,5	6,9




Также существуют месторождения известняка, доломита и кварцевого песка, используемые в стекольной промышленности.



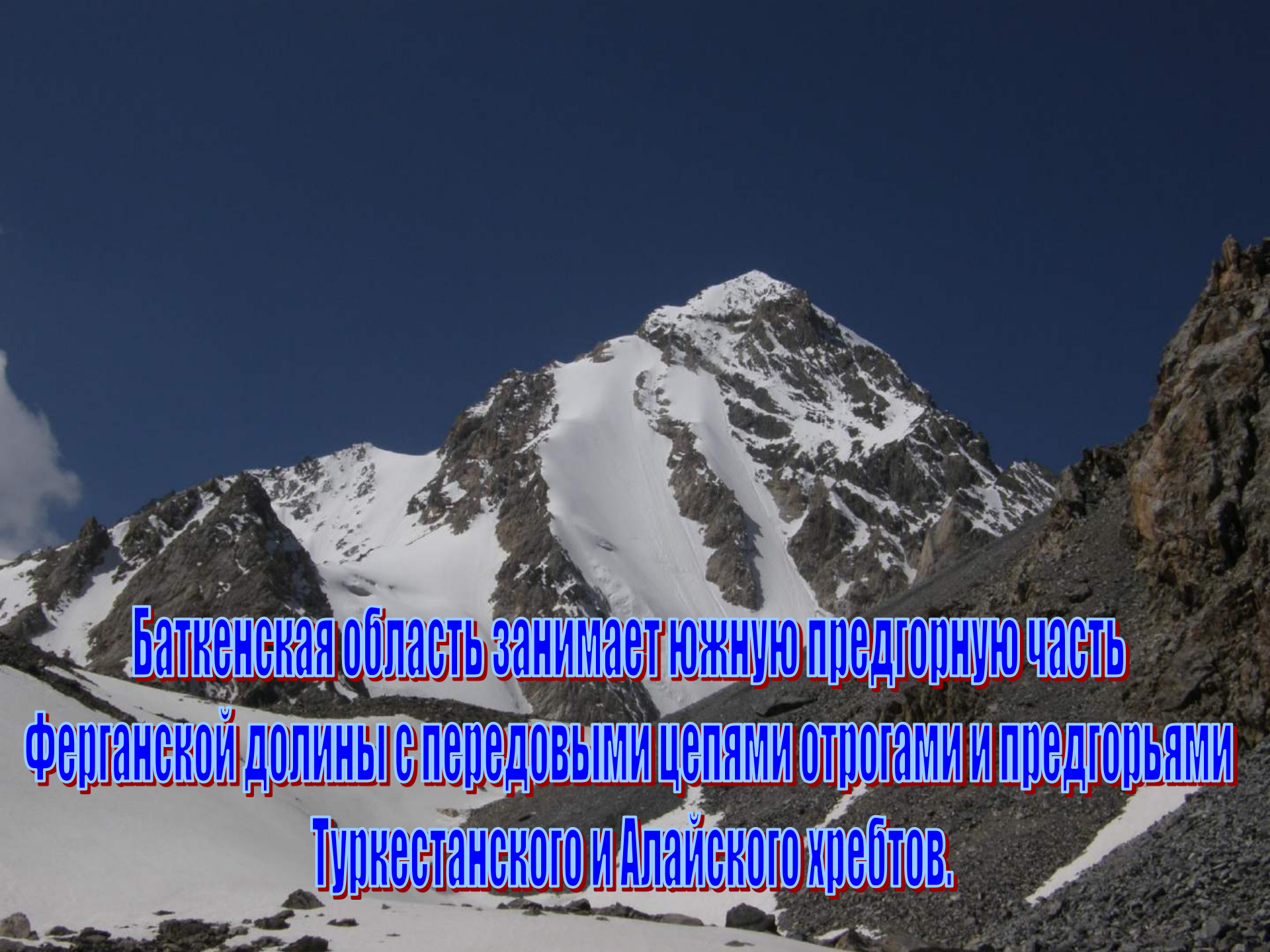
**На территории Баткенской области
находится крупнейшее
месторождение тантала, золота, алюминия,
ювелирных камней и рубина.**



Нефтегазовый запас составляет 1,9 млн. тонн и 4,6 млрд куб. метров соответственно, с суточной добычей нефти 100 тн., газа – 40 тыс. куб. м



**ТУРИСТИЧЕСКИЙ ПОТЕНЦИАЛ
БАТКЕНСКОЙ ОБЛАСТИ**



Баткенская область занимает южную предгорную часть Ферганской долины с передовыми цепями отрогами и предгорьями Туркестанского и Алайского хребтов.



**Туркестанский хребет достигает высоты 5 000 м.
имеются ледники, снежники.**




**Высокогорная зона отличается очень сильной
рассеянностью, густой сетью глубоких и узких долин
с крутыми склонами, обилием скал.**




**Регион имеет огромные возможности для развития
индустрии туризма, отдыха и спорта.**



**Пик «Пирамидальная» (5 509,9 м над уровнем море)
является главной гордостью альпинистско-
туристической зоной области. Здесь проводились
многочисленные чемпионаты СССР по альпинизму.**



Альптурзона «Ак-Суу» многие называют Меккой альпинизма. Вершина находится на высоте 5 383 м над уровнем море. Сюда ежегодно приезжают туристы и альпинисты со всего мира.



Туристический маршрут «Ай-Кол» - «Даут-Баба» расположен на высоте 3 650 м над уровнем море. Длина озера около 1 км, ширина 850 м.

14.08.2008 11:58



Альпинистский лагерь «Дугаба» создан в 1952 году всесоюзным добровольным спортивным обществом «УРОЖАЙ» (2 600 м).



**Охотничий туризм начинается с октября.
Возможно охота на архаров,
диких козлов, барса, медведя,
кекиликов, уларов и др.**



15.08.2008 08:45



















17/04/2009













**Цветок Айгуль произрастает редкий цветок который
был занесен в красную книгу СССР.**

The image shows two plants with long, narrow green leaves and clusters of small, bell-shaped orange flowers. They are growing from a dark, sheltered crevice in a light-colored, layered rock wall. The background is a textured rock surface with some orange lichen or moss. The text is overlaid at the bottom in a bold, blue font with a red outline.

Называется он «Рябчик Эдуарда».